







LEGENDA PLOCH:



KONSTRUKCE NA MOSTĚ

LEGENDA

-  KATASTRÁLNÍ HRANICE POZEMKŮ
 STÁVAJÍCÍ STL PLYNOVOD PE dn 90 RC VČETNĚ PŘÍPOJEK
 SO 520 - NAVRŽENÁ PŘELOŽKA STL PLYNOVODU PE dn 90x5,2 SDR 17,6 RC
 STÁVAJÍCÍ STL POTRUBÍ KE ZRUŠENÍ
 NOVÉ OCHRANNÉ PÁSMO PLYNOVODU 1,0m NA OBĚ STRANY OD HRANY POTRUBÍ
 STÁVAJÍCÍ OCHRANNÉ PÁSMO PLYNOVODU 1,0m NA OBĚ STRANY OD HRANY POTRUBÍ

UPOZORNĚNÍ :

PRŮBĚH PODZEMNÍCH SÍTÍ JE ZAKRESLEN POUZE INFORMATIVNĚ PODLE
VYJÁDRĚNÍ A ZÁKRESŮ JEJICH SPRÁVCŮ. PRO OVĚŘENÍ POLOHY JE NUTNÉ
POŽÁDAT SPRÁVCE O VYTYČENÍ A PROVĚST KOPANÉ SONDY.
PO VYTYČENÍ STÁVAJÍCÍCH SÍTÍ BUDE UPŘESNĚNA NAVRŽENÁ
TRASA PLYNOVODNÍHO POTRUBÍ S OHLEDEM NA ČSN 736005.
V PŘÍPADĚ MĚLČÍHO ULOŽENÍ KANALIZACE NEŽ 1,7M POD TERÉNEM BUDE
PLYNOVOD V MÍSTECH KŘÍŽENÍ ULOŽEN DO CHRÁNIČKY S OSAZENÍM ČIHAČKY
DO ZEMNÍHO KOPLOPU.

POZNÁMKA:

TLAKOVÁ ZKOUŠKA BUDE PROVEDENA DLE ČSN EN 12327,
ČSN EN 12007-1 A 2 A TI VČP, A.S. Č. 7/1999.

zodp.projektant		vypracoval		kreslil		kontroloval	
Bc. Hana HLÍZOVÁ							
kraj: KVHK		Obec: Horní Brusnice			k.ú.: Horní Brusnice		
Objednatel:		Královéhradecký kraj, Pivovarské nám. 1245, 500 03 Hradec Králové					
Název akce : MOST ev.č. 28447-1 HORNÍ BRUSNICE SO 520 - PŘELOŽKA STL PLYNOVODU							
Výkres:		KATASTRÁLNÍ SITUACE PŘELOŽKY PLYNU					

Bc. Hana HLÍZOVÁ	
autorizovaný technik v oboru TZS	
ČKAIT č. 0601525	
FRITZOVA 900, 541 01 TRUTNOV	
tel. 775 052671 mail:hlizova@seznam.cz	
formát	297x630
datum	VIII/2021
účel	PDPS
č.zakázky	04/2017
mřítko	výkres č.
1 : 500	D.2.b.2